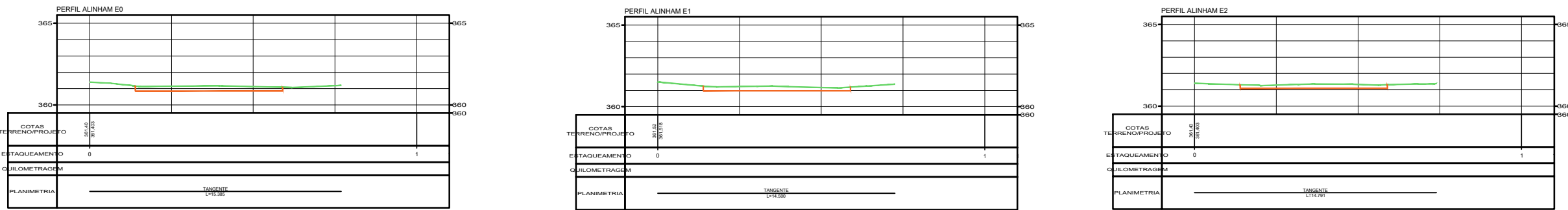
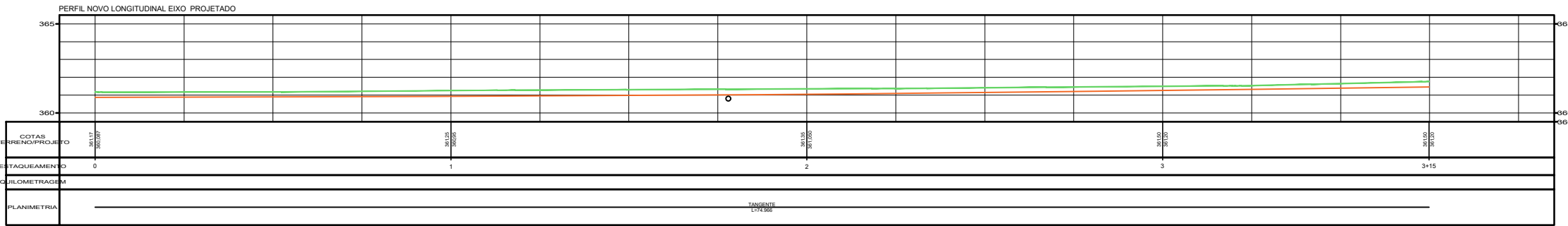
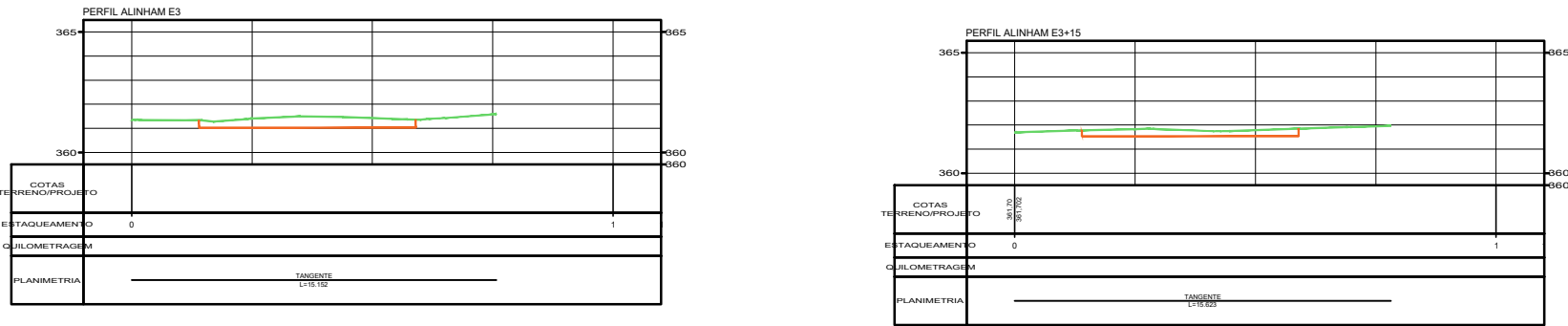


- LEGENDA PLANTA BAIXA:
- PROJEÇÃO ESTRADA EXISTENTE
 - PROJEÇÃO PAV. FINAL
 - EIXO DA VIA PROJETADA
 - MUROS EXISTENTE
 - CURVA DE NÍVEL A CADA 1M
 - CURVA DE NÍVEL A CADA 0.50
 - POSTE EXISTENTE
 - ARVORE EXISTENTE



SEÇÃO TRANSVERSAL
ESCALA.....1:500



SEÇÃO LONGITUDINAL
ESCALA.....1:500

- LEGENDA SEÇÕES:
- TERRENO NATURAL
 - GREIDE PROJETADO(CORTE DE SOLO)

PLANTA BAIXA TERRAPLANAGEM
ESCALA.....1:200

Aprovações:

Representante Tomador

Responsável técnico

Revisão

Alteração

Desenhista

Data

02			
01			
00	Emissão Inicial	Eva	27/06/2025

PROJETO DE TERRAPLENAGEM

Engenheiro(a):

Eva Scheila Mariani Esser

CREA/SC: 146919-8

Email: planejamento@ituporanga.sc.com.br

Proprietário:

Prefeitura Municipal de Ituporanga

CNPJ: 83.102.640/0001-30

Uso:

PROJETO TERRAPLENAGEM

Endereço da obra:

Rua Artur Franz - Bairro Gruta-Ituporanga - SC

Referência:

Planta de Terraplanagem
Seção Longitudinal - Eixo Rua
Seções transversais estacas

Pavimentação Rua Artur Franz

Desenho:

Eva

Área:

Extensão:.....75,00m

Total:.....674,86m²

Data:

Junho / 2025

Escala:

Indicada

Prancha: A-1

01/01